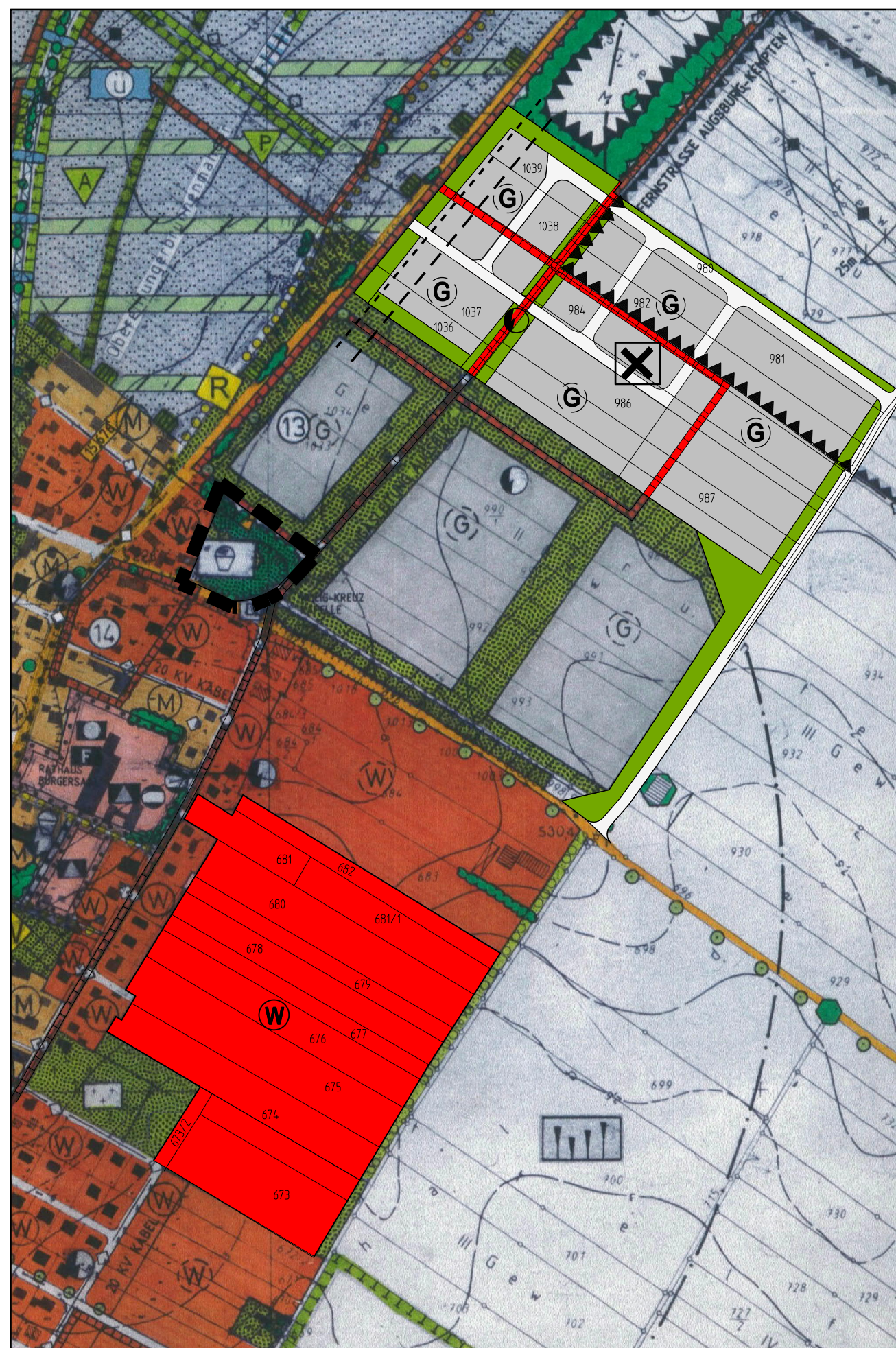


## Bestand

rechtswirksamer FNP, Stand: 15.10.2002

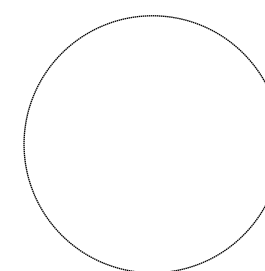


## VERFAHRENSVERMERKE

- Der Gemeinderat hat in der Sitzung vom 20.04.2021 die 10. Änderung des Flächennutzungsplanes beschlossen. Der Änderungsbeschluss wurde ortsüblich bekannt gemacht.
- Die frühzeitige Öffentlichkeitsbeteiligung gemäß §3 Abs.1 BauGB für den Vorentwurf der 10. Änderung des Flächennutzungsplanes in der Fassung vom 20.04.2021 hat in der Zeit vom 03.05.2021 bis 07.06.2021 stattgefunden.
- Die frühzeitige Beteiligung der Behörden und sonstigen Träger öffentlicher Belange gemäß §4 Abs.1 BauGB für den Vorentwurf der 10. Änderung des Flächennutzungsplanes in der Fassung vom 20.04.2021 hat mit Schreiben vom 28.04.2021 bis 07.06.2021 stattgefunden.
- Der Entwurf der 10. Änderung des Flächennutzungsplanes in der Fassung vom 16.06.2021 wurde mit der Begründung gem. §3 Abs. 2 BauGB in der Zeit vom 29.06.2021 bis zum 30.07.2021 öffentlich ausgelegt.
- Zu dem Entwurf der 10. Änderung des Flächennutzungsplanes in der Fassung vom 16.06.2021 wurden die Behörden und sonstigen Träger öffentlicher Belange gemäß §4 Abs. 2 BauGB mit Schreiben vom 25.06.2021 bis 30.07.2021 beteiligt und über die öffentliche Auslegung gemäß §3 Abs. 2 BauGB unterrichtet.
- Mit Beschluß des Gemeinderates vom 22.09.2021 wurde die 10. Änderung des Flächennutzungsplanes in der Fassung vom 22.09.2021 festgestellt.

Wehringen, den .....

.....  
Manfred Nerlinger  
Erster Bürgermeister



- Das Landratsamt Augsburg hat die 10. Änderung des Flächennutzungsplanes mit Bescheid vom ....., AZ..... gemäß §6 BauGB genehmigt.

Augsburg, den .....

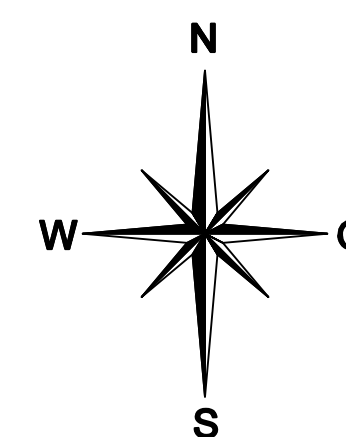

- Siegel des Landratsamtes -

.....  
(Unterschrift)

- Die Genehmigung wurde am ..... gemäß §6 BauGB ortsüblich bekannt gemacht. Die 10. Änderung des Flächennutzungsplanes ist damit wirksam.

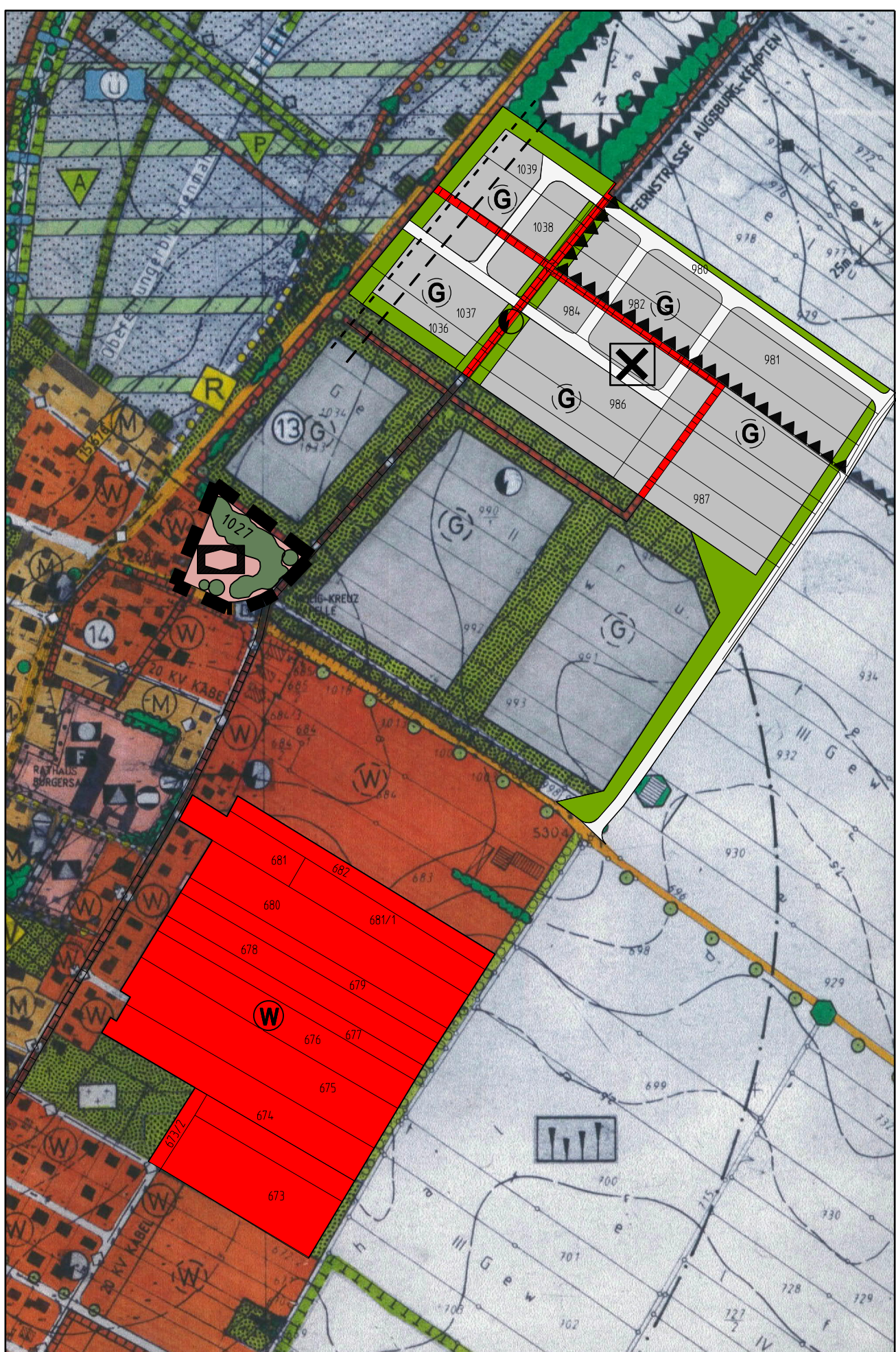
Wehringen, den .....

.....  
Manfred Nerlinger  
Erster Bürgermeister




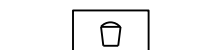


## Planung





vom: 22.09.2021




### LEGENDE (Bestand):

-  Geltungsbereich der 10. Änderung
-  Grünfläche
-  Gehölzbestand
-  Spielplatz

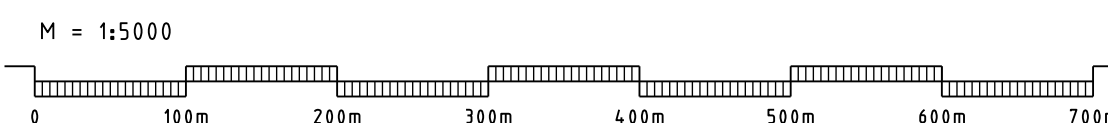
### LEGENDE (Planung):

-  Geltungsbereich der 10. Änderung
-  Fläche für den Gemeinbedarf mit der Zweckbestimmung "Sozialen Zwecken dienende Gebäude und Einrichtungen einschließlich öffentlicher Spielplatz"
-  Gehölzbestand
-  Einzelbäume
- 1027 Flurnummer

# Gemeinde Wehringen



## Flächennutzungsplan 10. Änderung



KISSING, den 20.04.2021  
geändert am 16.06.2021  
geändert am 22.09.2021



**ARNOLD CONSULT AG**  
Beratende Ingenieure und Architekten  
Bahnhofstraße 141, 86438 Kissing  
Tel. 08233 / 7915-0, Fax 7915-16  
E-Mail: info@arnold-consult.de