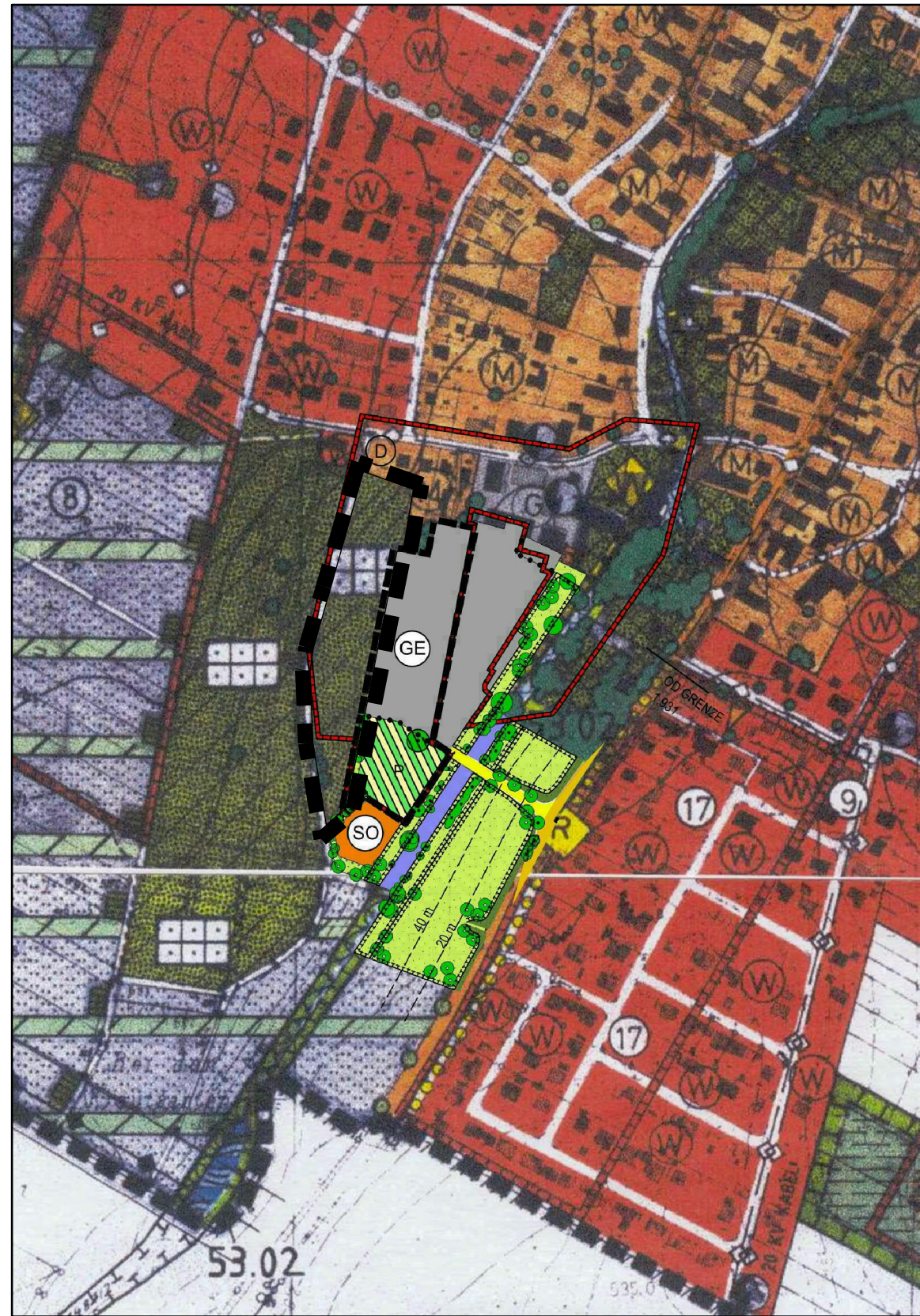


Bestand

rechtswirksamer FNP, Stand: 15.10.2002




VERFAHRENSVERMERKE

- Der Gemeinderat hat in der Sitzung vom 21.10.2021 die 11. Änderung des Flächennutzungsplanes beschlossen. Der Änderungsbeschluss wurde ortsüblich bekannt gemacht.
- Die frühzeitige Öffentlichkeitsbeteiligung gemäß §3 Abs.1 BauGB für den Vorentwurf der 11. Änderung des Flächennutzungsplanes in der Fassung vom 21.10.2021 hat in der Zeit vom 15.11.2021 bis zum 17.12.2021 stattgefunden.
- Die frühzeitige Beteiligung der Behörden und sonstigen Träger öffentlicher Belange gemäß §4 Abs.1 BauGB für den Vorentwurf der 11. Änderung des Flächennutzungsplanes in der Fassung vom 21.10.2021 hat mit Schreiben vom 11.11.2021 bis zum 17.12.2021 stattgefunden.
- Der Entwurf der 11. Änderung des Flächennutzungsplanes in der Fassung vom 22.11.2022 wurde mit der Begründung gem. §3 Abs. 2 BauGB in der Zeit vom 09.12.2022 bis zum 13.01.2023 öffentlich ausgelegt.
- Zu dem Entwurf der 11. Änderung des Flächennutzungsplanes in der Fassung vom 22.11.2022 wurden die Behörden und sonstigen Träger öffentlicher Belange gemäß §4 Abs. 2 BauGB mit Schreiben vom 07.12.2022 bis 13.01.2023 beteiligt und über die öffentliche Auslegung gemäß §3 Abs. 2 BauGB unterrichtet.

- Mit Beschluß des Gemeinderates vom 31.01.2023 wurde die 11. Änderung des Flächennutzungsplanes in der Fassung vom 31.01.2023 festgestellt.

Wehringen, den

.....
Manfred Nerlinger
Erster Bürgermeister



- Das Landratsamt Augsburg hat die 11. Änderung des Flächennutzungsplanes mit Bescheid vom, AZ. gemäß §6 BauGB genehmigt.


Augsburg, den - Siegel des Landratsamtes -

.....
(Unterschrift)

- Ausgefertigt:

Wehringen, den

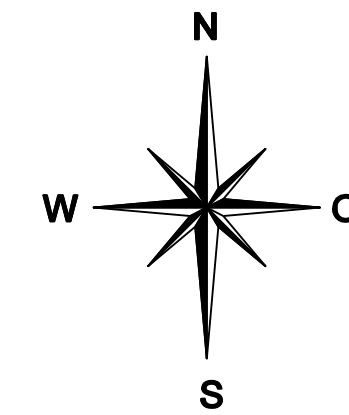

.....
Manfred Nerlinger
Erster Bürgermeister



- Die Genehmigung wurde am gemäß §6 BauGB ortsüblich bekannt gemacht. Die 11. Änderung des Flächennutzungsplanes ist damit wirksam.

Wehringen, den

.....
Manfred Nerlinger
Erster Bürgermeister



Planung

vom 31.01.2023



LEGENDE (Bestand):


- Geltungsbereich der 11. Änderung
- Grünfläche mit der Zweckbestimmung:
- Kleingartenanlage
- Geltungsbereich der 6. Änderung

LEGENDE (Planung):

- Geltungsbereich der 11. Änderung
- Sondergebiet mit der Zweckbestimmung "Freiflächenphotovoltaikanlage"
- 188 Flurnummer
- Geltungsbereich der 6. Änderung

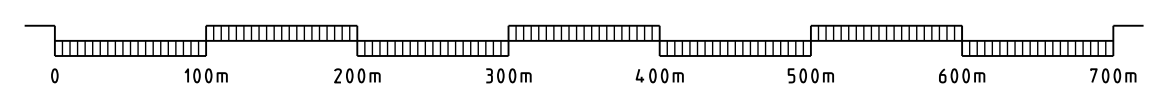
Gemeinde Wehringen

Landkreis Augsburg



Flächennutzungsplan 11. Änderung

M = 1:5000



KISSING, den 21.10.2021
geändert am 19.09.2022
geändert am 22.11.2022
geändert am 31.01.2023

Planzeichnung (Teil A)

Ausgefertigt:
Wehringen, den

ARNOLD
BERATENDE INGENIEURE UND ARCHITEKTEN
Bahnhofstraße 141 - 86438 Kissing
T +49(0)8233/7915-0 - F +49(0)8233/7915-18
E info@arnold-consult.de

.....
Manfred Nerlinger
Erster Bürgermeister