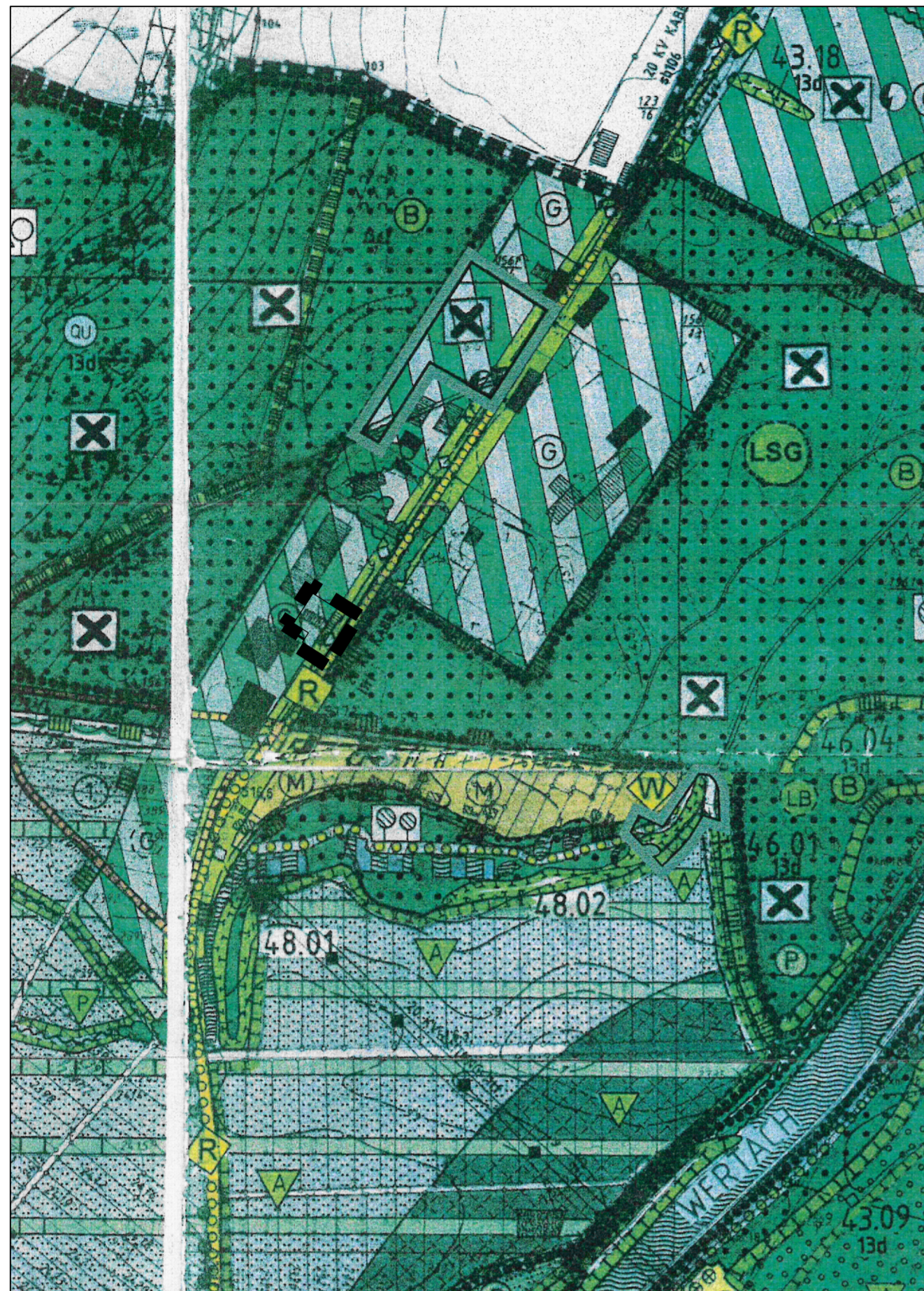


Bestand

rechtswirksamer FNP, Stand: 15.10.2002

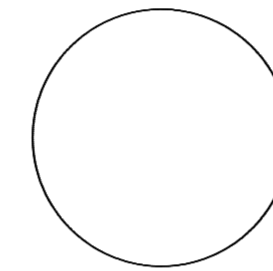


VERFAHRENSVERMERKE

1. Der Gemeinderat hat in der Sitzung vom 29.03.2016 die 9. Änderung des Flächennutzungsplanes beschlossen.
Der Änderungsbeschluss wurde ortsüblich bekannt gemacht.
2. Die frühzeitige Öffentlichkeitsbeteiligung gemäß §3 Abs.1 BauGB für den Vorentwurf der 9. Änderung des Flächennutzungsplanes in der Fassung vom 29.03.2016 hat in der Zeit vom 11.04.2016 bis 13.05.2016 stattgefunden.
3. Die frühzeitige Beteiligung der Behörden und sonstigen Träger öffentlicher Belange gemäß §4 Abs.1 BauGB für den Vorentwurf der 9. Änderung des Flächennutzungsplanes in der Fassung vom 29.03.2016 hat mit Schreiben vom 07.04.2016 bis 13.05.2016 stattgefunden.
4. Zu dem Entwurf der 9. Änderung des Flächennutzungsplanes in der Fassung vom 05.07.2016 wurden die Behörden und sonstigen Träger öffentlicher Belange gemäß §4 Abs. 2 BauGB mit Schreiben vom 20.07.2016 bis 26.08.2016 beteiligt und über die öffentliche Auslegung gemäß §3 Abs. 2 BauGB unterrichtet.
5. Der Entwurf der 9. Änderung des Flächennutzungsplanes in der Fassung vom 05.07.2016 wurde mit der Begründung gem. §3 Abs. 2 BauGB in der Zeit vom 25.07.2016 bis zum 26.08.2016 öffentlich ausgelegt.
6. Mit Beschluß des Gemeinderates vom 28.09.2016 wurde die 9. Änderung des Flächennutzungsplanes in der Fassung vom 28.09.2016 festgestellt.

Wehringen, den

.....
Manfred Nerlinger
Erster Bürgermeister



7. Das Landratsamt Augsburg hat die 9. Änderung des Flächennutzungsplanes mit Bescheid vom, AZ..... gemäß §6 BauGB genehmigt.

Augsburg, den

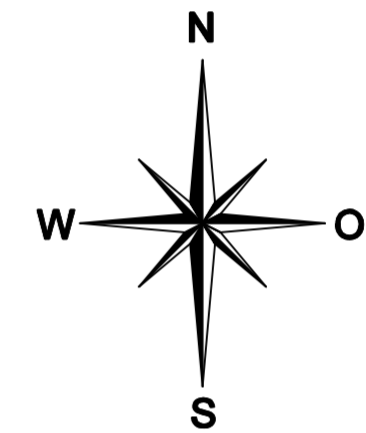

.....
- Siegel des Landratsamtes -

.....
(Unterschrift)

8. Die Genehmigung wurde am gemäß §6 BauGB ortsüblich bekannt gemacht.
Die 9. Änderung des Flächennutzungsplanes ist damit in Kraft getreten.

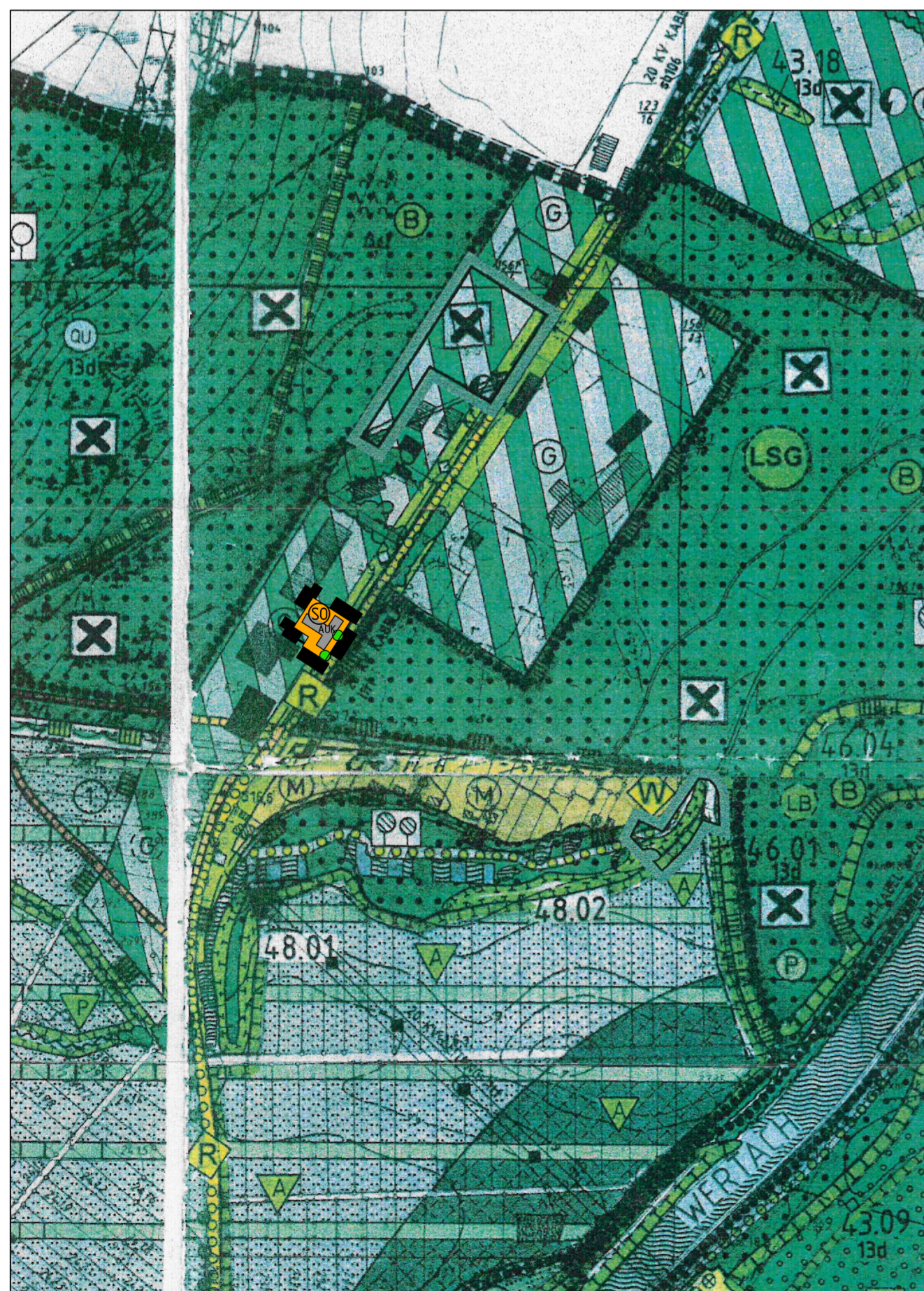
Wehringen, den

.....
Manfred Nerlinger
Erster Bürgermeister



Planung


vom: 28.09.2016



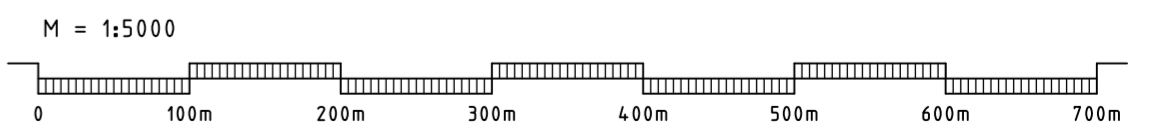
LEGENDE:

- Geltungsbereich der 9. Änderung
- Gewerbegebiet mit starker Durchgrünung
- Sondergebiet mit der Zweckbestimmung "Arbeiterunterkünfte"
- Grünfläche
- Hauptversorgungsleitung (unterirdisch)
- geplanter Baumstandort

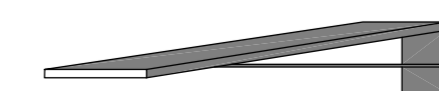
Gemeinde Wehringen



Flächennutzungsplan 9. Änderung



KISSING, den 29.03.2016
geändert am 05.07.2016
geändert am 28.09.2016



ARNOLD CONSULT AG
Beratende Ingenieure und Architekten
Bahnhofstraße 141, 86438 Kissing
Tel. 08233 / 7915-0, Fax 7915-16
E-Mail: info@arnold-consult.de